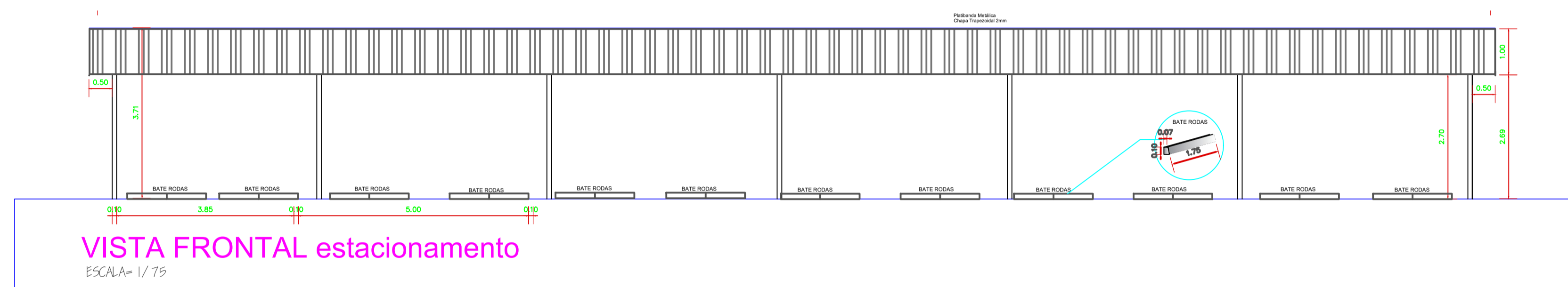


Planta de Cobertura Estacionamento
ESCALA= 1/75

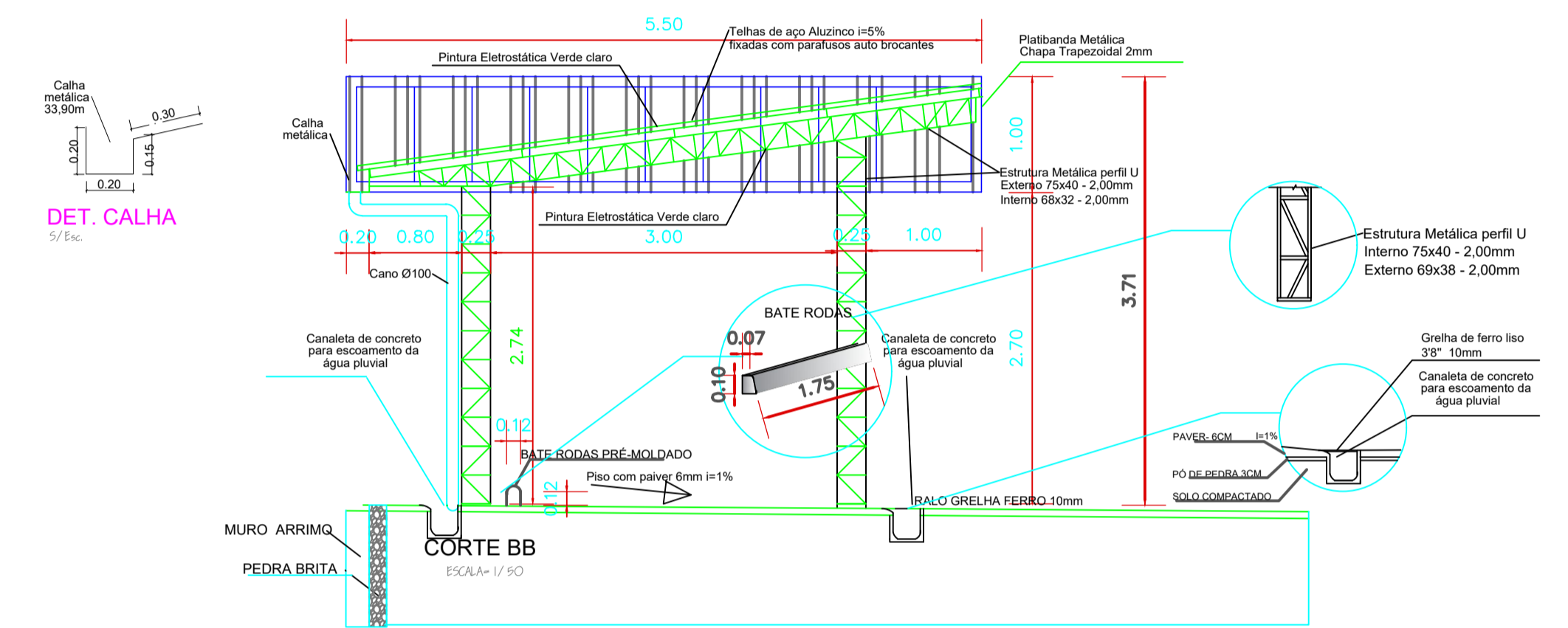
PORTAL Estacionamento

ESCALA= 1/100



VISTA FRONTAL estacionamento

ESCALA= 1/75



DET. CALHA

5/5m

ESCALA= 1/50

ESCALA= 1/50

ESCALA= 1/50

ESCALA= 1/50

ESCALA= 1/50

ESCALA= 1/50

ESCALA= 1/50

ESCALA= 1/50

ESCALA= 1/50

ESCALA= 1/50

ESCALA= 1/50

ESCALA= 1/50

ESCALA= 1/50

ESCALA= 1/50

ESCALA= 1/50

ESCALA= 1/50

ESCALA= 1/50

ESCALA= 1/50

ESCALA= 1/50

ESCALA= 1/50

ESCALA= 1/50

ESCALA= 1/50

ESCALA= 1/50

ESCALA= 1/50

ESCALA= 1/50

ESCALA= 1/50

ESCALA= 1/50

ESCALA= 1/50

ESCALA= 1/50

ESCALA= 1/50

ESCALA= 1/50

ESCALA= 1/50

ESCALA= 1/50

ESCALA= 1/50

ESCALA= 1/50

ESCALA= 1/50

ESCALA= 1/50

ESCALA= 1/50

ESCALA= 1/50

ESCALA= 1/50

ESCALA= 1/50

ESCALA= 1/50

ESCALA= 1/50

ESCALA= 1/50

ESCALA= 1/50

ESCALA= 1/50

ESCALA= 1/50

ESCALA= 1/50

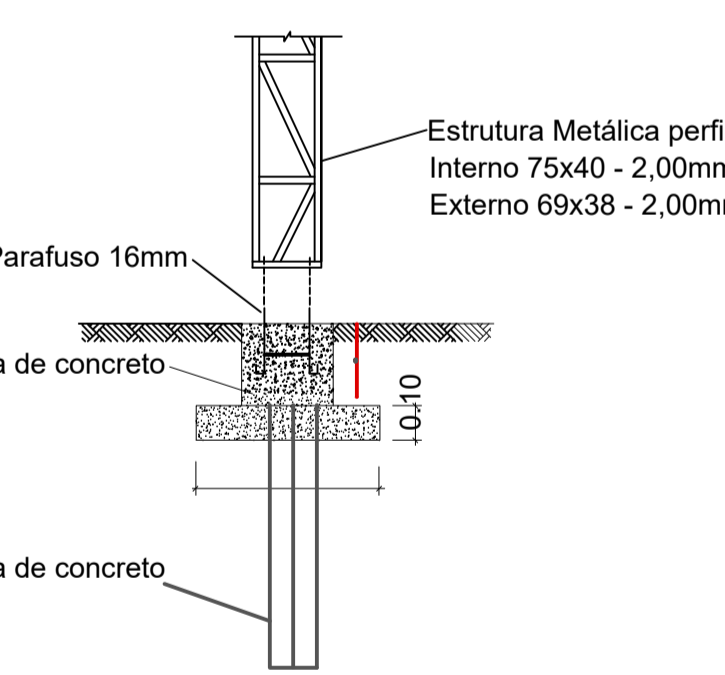
ESCALA= 1/50

ESCALA= 1/50

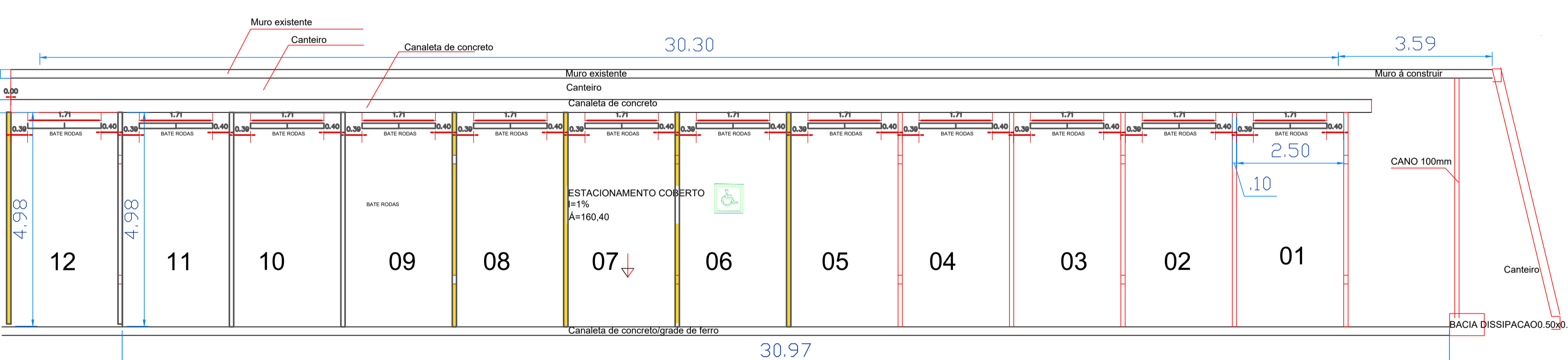
ESCALA= 1/50

ESCALA= 1/50

ESCALA= 1/50

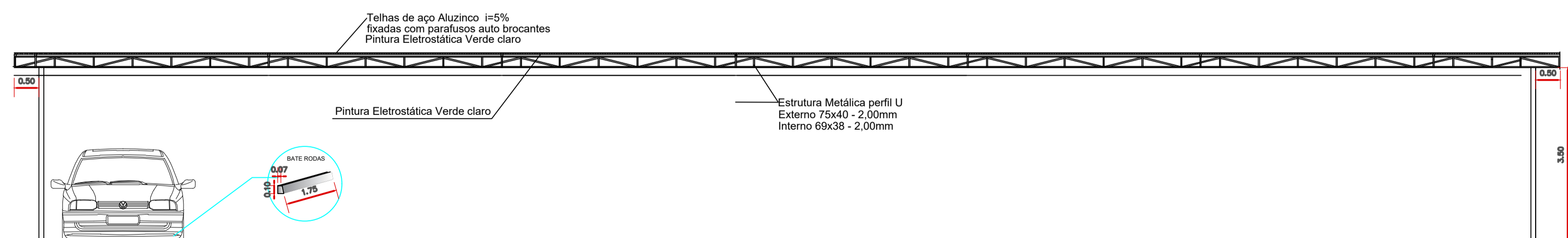


FIXAÇÃO ESTRUTURA
ESCALA 1:25



PLANTA BAIXA estacionamento Pintura

ESCALA= 1/75



CORTE AA estacionamento

ESCALA= 1/75

FRANCHA: 2/4	TÍTULO: PROJETO ESTACIONAMENTO
	CORTES DEFINIDOS
	OBRA: EDIFICAÇÃO PÚBLICA
	LOCAL: RUA ALEXANDRE KORDIAK
	PROPRIETÁRIO: CAMARA MUNICIPAL
DESENHO: PAULA CRISTINA	ESCALAS: INDICADAS
	DATA: AGOS/2024
	MATRÍCULA: 22.167
<p>CRÓQUI DE SITUAÇÃO:</p>	
<p>A APROVAÇÃO DO PROJETO PELA PREFEITURA NÃO IMPLICA NO RECONHECIMENTO DO DIREITO DE PROPRIEDADE DO TERRENO.</p>	
<p>PROPRIETÁRIO: CAMARA MUNICIPAL DE SANTA MARIA DO OESTE CNPJ: 95.684585/0001-12</p>	
<p>AUTOR DO PROJETO E RESPONSÁVEL TÉCNICO: Paula Cristina Santos ENGENHEIRA CIVIL - CREA: 188800/D</p>	
<p>QUADRO DE ESTATÍSTICA:</p> <p>Área do Terreno..... 21.688,68m²</p> <p>Área Útil..... 696,00m²</p> <p>Área construída existente..... 390,00m²</p> <p>Área estacionamento coberto..... 174,50m²</p> <p>Área PAIVER..... 977,88 m²</p> <p>Taxa de Permeabilidade..... 88,81%</p> <p>Taxa de Ocupação..... 75,16%</p>	
<p>APROVAÇÕES:</p>	
PREFEITURA:	S.S.V.S.